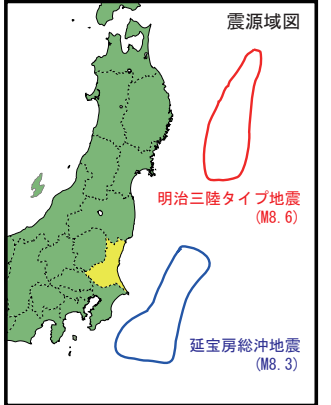


# 神栖市 津波ハザードマップ

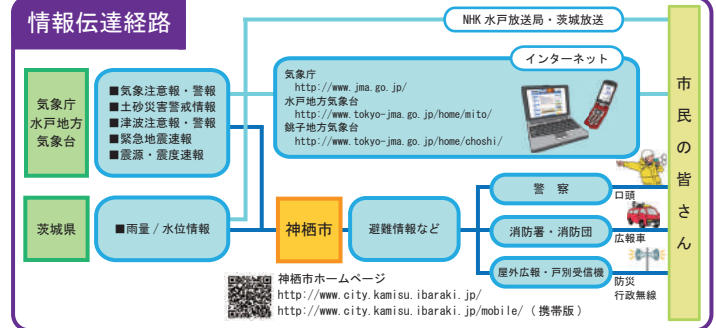
この地図は、神栖市が茨城県から公表された津波の浸水予測結果を用いて作成しました。浸水予測は、過去の津波災害などを参考に、震源の異なる2つの津波※をシミュレーションした結果です。図には、これらの想定津波による最大の浸水範囲を示しています。浸水予測結果は想定であり、地震の発生位置や規模、地形状況により、さらに深くなったり、着色されていない地域も浸水する可能性があります。



※震源の異なる2つの津波…  
 ・延宝房総沖地震津波  
 延宝5年(1677年)に発生した茨城県史上最大な被害をもたらした津波です。地震の規模をマグニチュードは8.3で、茨城県沿岸では2~7mの津波が観測されました。  
 ・明治三陸タイプ地震津波  
 日本海溝付近で繰り返し発生が確認されている地震のうち、茨城県にもっとも大きな被害をもたらすと考えられる津波です。地震の規模を示すマグニチュードは8.6で、茨城県沿岸では1~2mの津波が観測されました。

## 防災情報を入手するには？

防災情報は、各機関および市役所から以下のような経路で伝達されます。皆さんは、テレビ・ラジオ・インターネットなどを活用して情報収集を行い、災害に備えてください。



※市では、地震や津波などの緊急の場合、防災行政無線を通じて自動的に放送を流す全国同時発信システム(通称・Jアラート)を導入しています。

## 避難場所

※このリストは、本面表示の避難場所のみを記載しています。

施設名	住所	電話番号
豊ヶ浜児童公園	波崎9572-1	—
旧波崎第3保育所	波崎9572-1	—
仲町公園	波崎9520-12	—
豊ヶ浜運動公園	波崎9579	—
波崎東小学校	波崎9572-1	0479-44-1012
波崎体育館	波崎9572-1	0479-44-5581
波崎灯台跡公園	波崎9540-1	—
波崎保育所	波崎9298-5	0479-44-2479
はさき生涯学習センター	波崎9591	0479-44-0001
明神小学校	波崎8759	0479-44-0059
明神幼稚園	波崎8759-4	0479-44-3992
利根公園 ※	波崎8386-1	—
海老台区民館	波崎7620-1	—
波崎第一中学校	波崎7070	0479-44-0271
波崎総合支所	波崎6530	0479-44-1111
波崎西小学校	波崎5011	0479-44-0074
はさき保健センター	波崎5397-2	0479-44-3229
舎利保育園	波崎3355	0479-44-3310
別所配水場 ※	波崎4568-1	0479-44-1727
土合緑地	土合北2-10-10	—
土合運動公園	土合北1-7-60	—
土合運動広場	土合東2-10000-1	—
土合1号公園	土合本町4-9809-11	—
土合小学校	土合南3-16-36	0479-48-3001
植松小学校	土合本町4-9809-2	0479-48-0462
植松幼稚園	土合本町4-9809-3	0479-48-2380
矢田部公民館	土合本町3-9809-15	0479-48-3311
はさき福祉センター	土合本町3-9809-158	0479-48-5150
波崎高校	土合本町2-9928-1	0479-48-0044
波崎第四中学校	土合北1-8-10	0479-48-5123
矢田部農業研修センター	矢田部6515	0479-48-5605
矢田部小学校 ※	矢田部3057	0479-48-0009
波崎第二中学校 ※	矢田部3120	0479-48-0014
十町歩農村集落センター	矢田部12655	0479-48-4213
須田小学校	須田1177-13	0479-46-0024
波崎第三中学校	須田2340-1	0479-46-0042
若松中央児童公園	若松中央4-103	—
若松緑地公園	砂山15	—
若松公民館	砂山15	0479-46-1115
宝山公園	砂山18	—
太田小学校	太田598-2	0479-46-0013
三番蔵児童公園	太田新町4-2-3	—
押場児童公園	太田新町2-2-10	—
日和山農村集落センター	太田1550-1	0479-48-5939
西押場農村集落センター	太田390	—

※津波発生時に避難場所まで逃げられない場合には、近くの鉄筋コンクリート建物の3階以上に避難してください。  
 ※利根公園、別所配水場、矢田部小学校、波崎第二中学校は、津波が襲ってきたときに浸水する危険のある避難場所です。津波時の避難には、別の避難場所へ避難してください。

## 地震がおきたそのとき！

地震の揺れを感じたり、「緊急地震速報※」を確認したら、周囲の状況に応じてあわてずに身の安全を確保し、避難行動をとみましょう。

### 身を守る！

まず身を守るようにしましょう。強い揺れは、長くても1分程度です。

### 戸口・窓を開けて出口を確認！

地震によって家が傾く場合もあります。まず戸口や窓を開けて出口を確認しましょう。

### 急に外に飛び出さない！

屋内のほうがある安全な場合が多いので、急に外に飛び出さず、しばらく様子を見ましょう。

### 室内でも開き物！

割れた窓ガラスなどで怪我をすることがあります。室内でもスリッパ等を履くようにしましょう。

### 海岸付近では…

### フロックや落下物に注意！

狭い路地やブロック塀の近くは避けましょう。外にいた場合は広場や公園に避難しましょう。

## 津波がおきたら？

津波の高さは水深が浅くなるにつれて増し、湾内に入るとさらに高くなります。ときには数十メートルにもなり、大きな被害をもたらすこともあります。

- 津波から身を守るにはまず逃げるのが重要です。
- 津波は短時間で襲ってくる場合もあります。
- 津波は繰り返し来襲し、第1波よりも第2波、第3波のほうが高くなることもあります。
- 正しい知識を身につけてすばやく、冷静に行動しましょう。

### 津波警報、注意報が解除されるまでは海岸に近づかない！

津波警報・注意報が発表されたら、海水浴や磯釣りなどは中止してすぐに避難してください。

### より高いところへ！

すばやく高台や高い堅牢な建物(例：鉄筋コンクリートビルの3階以上)に避難しましょう。速くに逃げるより高いところに逃げるのが肝心です。

### 高さ30cmでも危険！

津波は、高さ30cm程度でも足元をすくわれてしまう可能性があり、流されて命を失うことがあります。

### 弱い地震でも襲ってくる！

強い地震、また弱い地震でも長い時間ゆっくりとした揺れの場合は、直ちに安全な場所へ避難！

### 揺れがなくても襲ってくる！

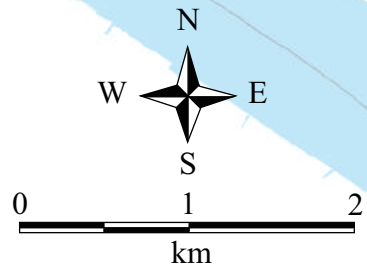
地震を感じなくても、津波警報が出されたら直ちに高台へ避難！

### お年寄りや子どもの避難に協力しましょう！

お年寄りや子どもが安全に避難できるように協力しましょう。

### 情報収集をしよう！

ラジオ、テレビ、防災行政無線などを通じて、正しい情報を入手するように心がけましょう。



## 津波警報・注意報の種類

地震発生後、津波の発生が予想される場合、津波警報・注意報が発表されます。津波の高さによって、警報・注意報の種類が異なります。

警報・注意報の種類	解説	発表される津波の高さ	サイレンの吹鳴方法
津波警報	大津波	高いところで3m程度以上の津波が予想されますので、 <b>厳重に警戒</b> してください。	約3秒 短声連打 約2秒 休止
	津波	高いところで2m程度の津波が予想されますので、 <b>警戒</b> してください。	約5秒
津波注意報	高いところで0.5m程度の津波が予想されますので、 <b>注意</b> してください。	0.5m	約6秒 休止

神栖市津波ハザードマップ  
 発行：神栖市 生活環境部 防災安全課  
 〒314-0192 茨城県神栖市溝口4991-5  
 TEL 0299-90-1149 FAX 0299-92-4917  
 E-mail boan@city.kamisui.ibaraki.jp

※「緊急地震速報」：平成19年10月1日より、気象庁より地震の発生が予測される場合に、テレビ・ラジオ等で提供される情報です。詳しくは、気象庁ホームページ(<http://www.seisvol.kishou.go.jp/eq/EEW/kaisetsu/index.html>)をご確認ください。